

[Open Feedback Dialog](#)

Geocaching - The Official Global GPS Cache Hunt Site

GC2CRDK ▼

**A skrytka** by emkape**Trudność zadania:** ★★★☆☆**Trudność terenu:** ★★★☆☆

(1 jest najłatwiejszy, 5 jest najtrudniejszy)

Rozmiar: (Micro)**Ukryta :** 11/21/2010

N 52° 04.503 E 021° 12.246 Inne formaty
 UTM: 34U E 513988 N 5769405
 NE 171.9mi from your home location
 In Mazowieckie, Poland

Drukuj:

Brak wpisów · 5 wpisów · 10 wpisów · Dojazd

Pobierz: Dowiedz się o pobieraniu waypointów
[Plik LOC](#) | [Plik GPX](#) | [Wyślij do mojego GPSa](#) | [Wyślij do mojego telefonu](#)

Uwaga: Korzystanie z serwisu geocaching.com podlega warunkom ograniczonej odpowiedzialności.

Let's have a walk along the Vistula River. On the levee



With nice views on meadows and sand islands.



It is a simple multi. Go to the coordinates and read the 3 digit number (ABC).



Final location is at N 52° 04.(ABC-362) E 021° 11.(ABC+462).

**Nawigacja**

- dodaj wpis
- obserwuj skrytkę
- ignoruj skrytkę
- dodaj skrytkę do bookmarka

1 użytkownik(ów) obserwuje tą skrytkę.



Co to są atrybuty?

Inwentarz

Wyświetl poprzednie przedmioty podróżne
 Co to jest Travel Bug?

Cache is in bushes, under some stones. .



Dodatkowe podpowiedzi (Odkoduj)

arne gur obggbz bs gur zbfq oenapurq bar. ybbx sbe erq pnc.



Rozszyfrowanie klucza

A|B|C|D|E|F|G|H|I|J|K|L|M

N|O|P|Q|R|S|T|U|V|W|X|Y|Z

(litery w górnym rzędzie odpowiadają literom w dolnym rzędzie i na odwrót)

Dodatkowe waypointy

	Prefiks	Szukaj	Nazwa	Współrzędne
 	PK	P2CRDK	PARKING (Parking Area)	N 52° 04.697 E 021° 12.389
Note:				

| Pokaż ukryte waypointy


Znajdź...

- ...pozostałe skrytki ukryte lub znalezione przez tego użytkownika
- ...w pobliżu skrytki tego typu, których nie znalazłem(am)
- ...wszystkie w pobliżu skrytki, nieznalezione przeze mnie
- ...wszystkie w pobliżu waymarki na Waymarking.com
- ...w pobliżu Hotele

Dla map online...

- Geocaching.com Google Map
- AutoMapa
- Google Maps
- MapQuest
- Yahoo Maps
- Bing Maps
- Open Cycle Maps
- Open Street Maps

2 Wpisów

 1  1

Uwaga! Spoilery mogą znajdować się w opisach lub linkach.


 **January 22 by lonely_wolf** (1848 znalezień)

Szedłem z duszą na ramieniu, po niezalezieniu "Expromu" pozmyslem ze pewnie ten kesz tez odplynal. Na szczescie sie mylilem, kesz czekal od 2 miesiecy na pierwszego odkrywce. Dziekuje za superowy spacer po walach wislanych. FTF - TFTC

Wyświetl wpis



Uwagi na temat drukowania map

 **November 21, 2010 by Silesian Reviewer**

Published

Wyświetl wpis

Aktualny czas: 01/24/2011 14:34:49 (GMT-08:00) Pacific Time (US & Canada) (22:34 GMT)
Ostatnia aktualizacja: a day ago on 01/22/2011 23:03:02 (GMT-08:00) Pacific Time (US & Canada) (07:03 GMT)
Wygenerowane z: Database
Współrzędne są w układzie WGS84

